



**КОМИТЕТ ИМУЩЕСТВЕННЫХ ОТНОШЕНИЙ
АДМИНИСТРАЦИИ ПЕРМСКОГО МУНИЦИПАЛЬНОГО ОКРУГА**

РЕШЕНИЕ

о размещении объектов № 192

Пермский край
Пермский округ

02.02.2024

Комитет имущественных отношений администрации Пермского муниципального округа разрешает Публичному акционерному обществу «Россети Урал» (ИНН 6671163413, ОГРН 1056604000970, почтовый адрес: 620026, г. Екатеринбург, ул. Мамина Сибиряка, д. 140)

размещение объекта «Строительство ВЛ 0,4 кВ с установкой ПУ для электроснабжения деревни Ерепеты (4500087129)»

на землях муниципальная собственность,

на срок бессрочно

Местоположение: Пермский край, Пермский муниципальный округ, д. Ерепеты


Приложение: схема предполагаемых к использованию земель или части земельного участка.


Особые условия использования:

1. При установке опор электросетевого хозяйства учесть параметры ширины проезда улично-дорожной сети, во избежание сужения полосы отвода дороги. Установить опоры на расстоянии не более 2 метров от границ земельного участка.

2. Получение разрешения на производство земляных работ.

Заместитель председателя комитета


(подпись, печать)


М.В. Королева

**Схема предполагаемых к использованию земель
или части земельного участка**

Объект: Строительство ВЛ 0,4 кВ с установкой ПУ для электроснабжения деревни Ерепеты (4500087129)

Местоположение: Пермский край, Пермский муниципальный округ, д.Ерепеты

Площадь земель или части земельного участка, кв.м 59

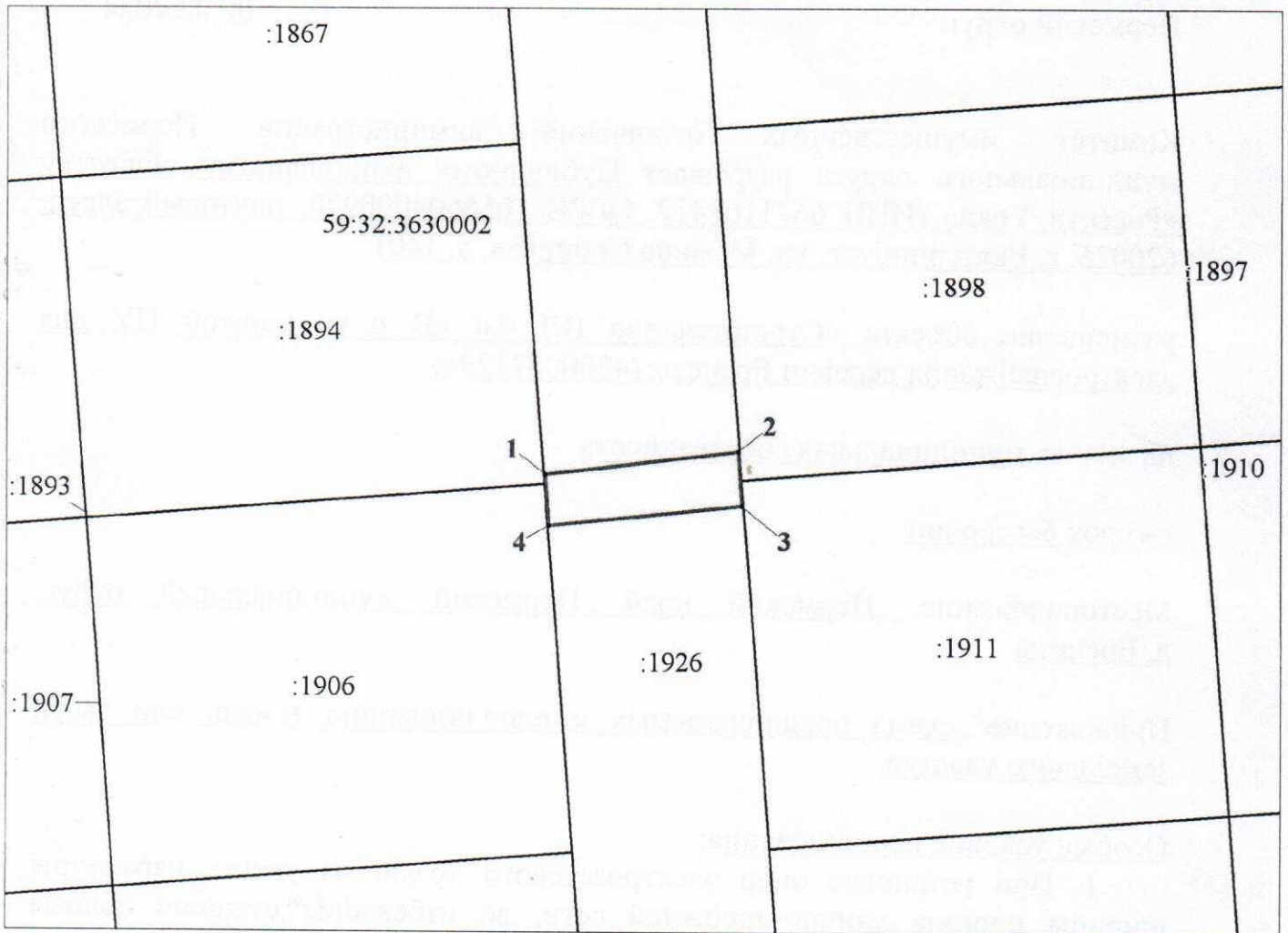
Категория земель: - Земли населенных пунктов

Вид разрешенного использования: -

Цель использования: под объекты инженерного оборудования электроснабжения Строительство ВЛ 0,4 кВ с установкой ПУ для электроснабжения деревни Ерепеты (4500087129)

Описание границ смежных землепользователей:

от точки 1 до точки 1 - земельный участок с кадастровым номером 59:32:3630002:1926




Масштаб 1:500

Условные обозначения:

- предполагаемые к использованию земли;
 - существующая часть границы, имеющиеся в ЕГРН сведения о которой достаточны для определения ее местоположения;
 - 1** - характерные точки границы испрашиваемого земельного участка;
 - границы зон, с особыми условиями использования территории, внесенные в ЕГРН
 - граница кадастрового квартала;
- 59:32:3630002 - кадастровый номер квартала.

**Координаты характерных точек
МСК-59, зона 2**

№	Координаты, м	
	X	Y
	2	3
1	515913.72	2261355.43
2	515915.46	2261370.13
3	515911.36	2261370.38
4	515909.83	2261355.70
1	515913.72	2261355.43

Заявитель  Стафесева М.А.

(по доверенности ПАО "Россети Урал" от 23.01.2024 №59 АА 4474774)